




SECTOR CUEVA DE LAS HOYAS (Moral de Calatrava)





Nº	Nombre	Grado	Seg	Mts	Características	Equipador
1						
2						
3						
4						
5	Proyecto					
6	Tiritando bajo el aleje (6c, por la izquierda con un alien verde o amarillo)	7a	5P	15	Gran desplome	Braulio
7	Proyecto					
8	Las Hoyas	7a+	4P	15	Diedro desplomado	Braulio
9	Gigantes de metal	8a+	4P	15	Gran desplome	Braulio
10	El lomo del rayo	7c+	4P	15	Gran desplome	Braulio
11				15	Gran desplome	
12						

COMO LLEGAR A ESTE SECTOR

Desde Moral de Calatrava subimos el puerto dirección a Bolaños para la carretera CR-P-5213. Llegados a la parte más alta del puerto, donde hay una zona de descanso, tomaremos un gran camino a mano izquierda dirección oeste. Este camino forma parte de la Cañada Real Soriana. Seguiremos el camino unos 500 metros, donde cogeremos un camino a la izquierda que sube a los molinos eólicos.

Seguiremos por él durante 1 kilómetro aproximado donde aparcaremos nuestro vehículo en una explanada a la izquierda. El sector se encuentra de frente orientado al norte y a la izquierda del camino que sube a los molinos.